

ÅRSMELDING DOVRE FJELLSTYRE



Figur 1. Rypestegg i Grimsdalen statsallmenning vår 2023. Foto: Dovre fjellstyre, RE.

2023

Innhold

Innhold.....	2
1 Innledning	4
1.1 Fortsatt drift	4
2 ORGANISERING	4
2.1 Arbeidsmiljø og likestilling.....	4
2.2 Ytre miljø	4
2.3 Fjellstyret	5
2.4 Administrasjon/Oppsyn.....	5
2.5 Fordeling arbeidsoppgaver.....	5
2.6 Styremøter.....	7
3 INFORMASJON – TILTAK	7
3.1 Informasjon.....	7
3.2 Rekruttering.....	8
4 FISKEFORVALTNING	8
4.1 Fiskekort	8
4.1.1 Snøhetta fellesfiskekort.....	9
4.2 Fiskekultivering.....	9
4.2.1 Settefisk	9
4.3 Fangstmengde	10
4.4 Informasjon	10
4.5 Annet	10
5 SMÅVILTFORVALTNING	10
5.1 Salg av jaktkort	10
5.2 Fangstrapporter.....	11
5.3 Små rovvilt	11
6 STORVILT.....	11
6.1 Villrein.....	11
6.1.1 Villreinjakt.....	11
6.1.2 Forvaltning.....	12
6.1.3 Rekruttering av ungdom.....	12
6.1.4 Feltskyting.....	12
6.2 Elg	12
6.3 Rådyr.....	13
6.4 Hjort.....	13
7 OPPDRAGSARBEID	14
8 JORDBRUK.....	14
8.1 Beitebruk	14

8.2 Setring.....	15
9 VEGER OG STIER.....	15
9.1 Seterveger	15
9.1.1 Grimsdalsvegen	15
9.1.2 Dørålsvegen og Haverdalssetervegen	15
9.2 Stier og anlegg	15
10 BUER, CAMPINGPLASSER.....	16
10.1 Buer	16
10.1.1 Oversikt over fjellstyrets buer	17
10.1.2 Utleie	17
10.2 Fjellcamping.....	18
10.3 Båter	18
11 OPPSYN – TILSYN	19
11.1 Oppsyn i vernede områder.....	19
11.2 Ulovligheter	19
12 TILSKUDD	19
12.1 Leieinntekter Hjerkinnskytefelt	19
13 DIVERSE.....	20
13.1 Villreinprosjekt	20
13.2 Moskus	20
13.3 Fjellrev	20
13.4 Jerv.....	20
13.5 Kadaverregistrering og skadedokumentasjon.....	20
14 ØKONOMI OG REGNSKAP	20

1 Innledning

Dovre Fjellstyre ble etablert på 1920-tallet som et forvaltningsorgan for Grimsdalen statsallmenning og Dovrefjell statsallmenning. Grunnlaget for etableringen er fjelloven (Lov om utnyttning av rettar og lunnende m.m. i statsallmenningane) som gir fjellstyrene i Midt- og Sør-Norge regler for forvaltningen av statsallmenningene.

Gjennom fjelloven er fjellstyrene tillagt administrasjonen av bruksrettene som i hovedtrekk omfatter setring, beite, jakt, fangst og fiske. I dag er fjellstyresystemet solid innarbeidet i natur- og utmarksforvaltningen på statsallmenningen i Midt- og Sør-Norge.

Årsmeldinga skal gi en oversikt over aktiviteten i statsallmenningene i Dovre i 2023, og skal være et viktig hjelpemiddel for vurdering av egen virksomhet samt informere myndigheter, oppdragsgivere og brukere av statsallmenningene.

1.1 Fortsatt drift

Årsoppgjøret er avlagt under forutsetning om videre drift av fjellstyret sin virksomhet. Styret stadfester at forutsetningen fremdeles er til stede.

2 ORGANISERING

Dovre fjellstyre består av et styre på fem personer som velges av kommunestyret hvert 4. år. Fjellstyret har ansatt egne fjelloppsyn som står for den daglige driften.

Dovre Fjellstyre forvalter et område på ca. 921 km², som inkluderer 3 nasjonalparker, 7 naturreservater og 6 landskapsvernområder.

Fjellstyret har tilhold i Dovre fjellsenter og hadde ved utgangen av 2023 tre fast ansatte.

Fjelloppsynet har politimyndighet innenfor natur- og miljølovene og samarbeider med politiet, Statens Naturoppsyn, fylkesmannens miljøvernavdeling, Statskog, nasjonalparkstyrene og kommunen. Foruten disse er det et godt samarbeid med de ulike fjellstyrene og bygdeallmenningene i nabokommunene og rettighetshaverne i Dovre.

2.1 Arbeidsmiljø og likestilling

Fjellstyret hadde 3 tilsatte pr. 31.12.2023, som utgjorde over 2 årsverk.

I tillegg har fjellstyret i 2023 hatt ansatt sesongoppsyn i forbindelse med villreinjakta, samt sommerhjelp. Ingen av de tilsatte har vært utsatt for alvorlige ulykker eller skader i forbindelse med utføring av sitt arbeid i 2023. Mindre uhell eller hendelser som kunne medføre skade på personer eller miljø registreres rutinemessig i HMS-systemet.

Ved utgangen av året hadde fjellstyret tre tilsatte, to menn og en kvinne. Arbeidstid og lønn følger gjeldende tariffavtale for ansatte i fjellstyret. Personalpolitikken regnes for å være kjønnsnøytral på alle områder.

Styret hadde 5 medlemmer, 3 menn og 2 kvinner.

2.2 Ytre miljø

Fjellstyret driver ikke virksomhet som forurensar det ytre miljø utover det som er å anse som nødvendig for tjenesteutførende i slike virksomheter. Spesialavfall blir tatt vare på og innlevert på kommunens miljøstasjon.

2.3 Fjellstyret

Fjellstyremedlem	Varamedlem
Oda Marie Landheim, leder	Torbjørn Elvestad
Stian Brenden, nestleder	Oddleif Angård
Jo Halgunset	Hans Olav Arnekleiv
Johnny Råtrø	Bente Sæther
Gunn Jane Ulekleiv	Frode Stordal

Tabell 1: Fjellstyremedlemmer ved utgangen av fjellstyreperioden 2020 – 2023.

2.4 Administrasjon/Oppsyn

Ansatt	Arbeidsoppgaver
Hallvard Dosest	Fjellopsyn, daglig leder 100 % (februar - mars)
Rune Elnan	Fjellopsyn, daglig leder 100 % (fra mai)
Elise Myren	Fjellopsyn/saksbehandler 100%
Asgeir Myhrmoen	Fjellopsyn/ saksbehandler (timebasis)
Mari Sverdrup	Sommerhjelp
Anne-Mari Myhrmoen	Sommerhjelp

Tabell 2: Ansatte i Dovre fjellstyre 2023.

2.5 Fordeling arbeidsoppgaver

For hver dag føres det statistikk over antall timer og hva som gjøres. Arbeidet for fjellstyret er delt inn i oppgaver som er refusjonsberettiget (oppsyn, skjøtsel, saksbehandling og annet), og ikke refusjonsberettiget som for eksempel administrasjon av salg av jakt og fiskekort. Videre føres det oversikt over det arbeidet som utføres for miljøforvaltningen og andre oppdragsgivere.

Tabell 3. Timebruk fordelt på ulike arbeidsoppgaver.

Oppdragsgiver/arbeidsbeskrivelse		Antall
F J E L L S T Y R E f.	Oppsyn (info/kontr./tilsyn)	859,25
	Skjøtsel/ikke innt.br.utearb.	297,5
	Saksbehandling	936,75
	Annet ref. beret. innearb.	1043,5
	Ikke	
	Adm. Kort / hytteutleie	40,5
Miljø- for- valt- ningen	SNO verneområder	160,5
	Jerv (bestandsregistrering)	27
	Moskus	30
	Skadedokumentasjon/spor	110,5
	Statsforvalteren	46,5
Andre	Dovre Elgutvalg	68,5
	Rondane N Villreinutvalg	100
	Andre	84
Sum		3804,5

Tabell 4. Antall kontrollerte og rapporterte.

Kontroller og rapporter av ulovligheter		Antall
K O N T R	Småviltjakt	25
	Storviltjakt	145
	Fiske	23
	Motorferdsel	37
	Verneregler	56
	Annet	76
R A P P.	Småviltjakt	0
	Storviltjakt	3
	Fiske	0
	Motorferdsel	2
	Verneregler	8
	Annet	0
Antall opp- gjort på stedet	Småviltjakt	0
	Storviltjakt	0
	Fiske	0
	Motorferdsel	2
	Verneregler	0
	Annet	0
Antall informerte (inkl. de kontrollerte)		755

Ute i fjellet informerte fjelloppsynet 755 personer (registrert). I tillegg har fjellstyret en del henvendelser til kontoret via telefon og særlig e-post samt noen besøkende. Antall personer som er informert fra kontoret er ikke tallfestet.

2.6 Styremøter

Dovre Fjellstyre avviklet 7 styremøter der 18 saker ble behandlet. Fjellstyremøtene er åpne for alle og annonseres via vår hjemmeside. Sakliste legges ut på nettside en uke før møtet. Alle møtereferat fra 2023 er tilgjengelig på nettside.

Representasjon i utvalg, styrer og råd:

- Villreinutvalget for Rondane Nord, Stian Brenden
- Snøhetta Villreinutvalg, Jo Halgunset
- Dovre Beitelag, Gunn Jane Ulekleiv
- Dovre Elgutvalg, Frode Stordal
- Grimsdalsprosjektet, Asgeir Myhrmoen (vara Gunn Jane Ulekleiv)
- Samordningsorganet for Fjellstyrene i Oppland, Stein Løkken (vara Oda Marie Landheim)
- FOSA (fjellstyrene i Opplands settefiskanlegg), Johnny Råtrø
- Personalutvalg Dovre fjellstyre, Stein Løkken og Oda Marie Landheim
- Rådgivende utvalg for Fokstumyra NR, Tore Larsson
- Rådgivende utvalg for Dovrefjell nasjonalparkstyre, Stein Løkken

3 INFORMASJON – TILTAK

3.1 Informasjon

Informasjon til de ulike brukerne av statsallmenningene er en viktig del av fjellstyrets arbeid. Telefon, sosiale medier, e-post og møter er viktige informasjonskanaler, og det legges betydelig vekt på å møte brukergruppene ute i felten. Gjennom 2023 har fjellstyret videreført målrettet aktivitet og informasjon via nettside og sosiale medier med facebook- og Instagram- innlegg.

Både innenbygds- og utenbygdsboende jegere har mulighet til å søke på småviltjakt via nettstedet Inatur. Dovre fjellstyre benytter i utgangspunktet nettstedet Inatur til salg av fiske- og jaktkort, men enkelte kort kan fylles ut lokalt. Særlig gjelder dette fiskekort som selges via et utvalg bedrifter lokalt.

Søknads- og trekningsprosedyre for villreinjegere og elgjakt foregår via Inatur og administreres av Fjellstyrene i Oppland.

Ni av fjellstyret sine hytter leies ut via Inatur:

- Dovrefjell statsallmenning:
- Einøvlingshytta
- Vålåsjøhytta
- Veslehjerkinnstjønnbue

Grimsdalen statsallmenning:

- Bu og naust ved Storrvatnet
- Korpebu
- Tollevshaugbua
- Ellandkollbua
- Langtjønnbua

3.2 Rekruttering

For å stimulere ungdommen i Dovre til å utøve jakt, fiske og friluftsliv har fjellstyret gjort følgende tiltak:

- Småviltjakt kan utøves gratis for ungdom under 20 år, forutsatt at fjellstyret blir kontaktet på forhånd og at det innleveres fangstrapport.
- Førstegangsjegere på villreinjakt under 20 år får gratis villreinkort på et fritt dyr og 50 % reduksjon i kortprisen for villreinjakt for resterende år frem til det året de fyller 20.
- Fiske kan utøves gratis for ungdom under 20 år, forutsatt at fjellstyret blir kontaktet på forhånd og at det blir innlevert fangstrapport.

4 FISKEFORVALTNING

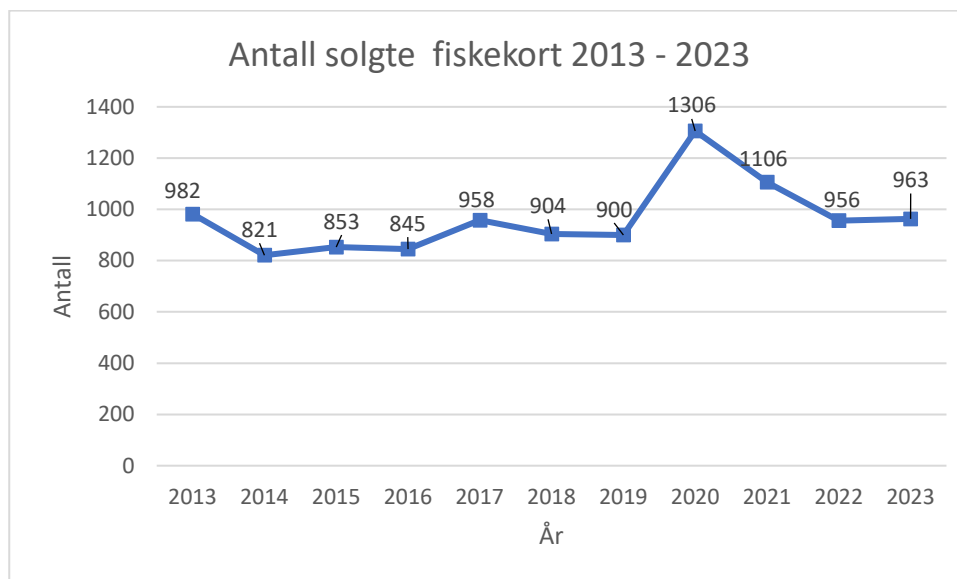
Fjellstyret forvalter fiske i 40 fiskevatn (7800 daa vannareal) og 170 km elvestrekninger. Det selges et fiskekort som gjelder på statsallmenning og statsgrunn i Dovre samt i tre private vann og i ett vann som ligger i Joramo Bygdeallmenning. Fjellstyret leier fiskeretten av Statskog i Hjerkinnt utmål og Fokstua utmål.



Figur 2. Fornøyd fisker i Grimsdalen sommer 2023. Foto: Dovre fjellstyre, RE.

4.1 Fiskekort

I 2023 ble det solgt 150 fiskekort fra forskjellige utsalgssteder i Dovre, samt 813 gjennom Inatur. Dette betyr totalt 963 solgte fiskekort. Antall solgte fiskekort hadde en topp i 2020, og har nå lagt seg på et gjennomsnitt (Figur 3). Salget via Inatur utgjør rundt 85 % av kortsalget.



Figur 3. Antall solgte fiskekort per år i perioden 2013 - 2023.

4.1.1 Snøhetta fellesfiskekort

Dovrefjell statsallmenning er med i et felles fiskekort for Snøhetta-området. Det er ni større rettighetshavere som er med i dette samarbeidet. Fiskekortet selges via nettstedet Inatur og turistkontor, og administreres av Sunndal fjellstyre. Disse fiskekortene er ikke regnet med i antall solgte fiskekort (Figur 1).

4.2 Fiskekultivering

Dovre fjellstyre bruker hvert år ressurser på å legge til rette for fiske i statsallmenningen. I hovedsak dreier dette seg om utsetting av fisk, prøvafiske, vegetasjonsfjerning og annen kultivering der dette er nødvendig. Fjellstyret har også båter til fri bruk i en rekke vann. 2021-2022 ble det gjennomført fjerning av vegetasjon i Vålåsjøen. Dette tiltaket er etterspurt, men effekten av fjerning er dessverre av kortvarighet. Det ble derfor ikke gjennomført fjerning av vegetasjon i 2023 grunnet faglig rapport om fiskekultivering i Vålåsjøen. Det ble kun prøvafisket i Einøvlingsvatnet grunnet endringer i ansettelse og ressurser. Det er utarbeidet fisketiltaksplaner med tilråding for fremtidig drift for denne og flere lokaliteter det har blitt gjennomført prøvafiske i.

4.2.1 Settefisk

For å styrke fiskebestanden der den naturlige rekrutteringen er for svak setter fjellstyret ut settefisk. Fjellstyret har en tids-ubegrenset tillatelse til utsetting i enkelte navngitte vann. Settefisk hentes fra Evenstad Settefiskanlegg i Østerdalen og fjellstyrenes felles fiskeanlegg (FOSA) avhengig av hvilket vassdrag (kultiveringsone) fisken skal settes ut i. I 2023 ble det ikke satt ut noe fisk. Planen er å sette ut fisk i 2024. Dette vil skje i samsvar med plan for fiskekultivering.

4.3 Fangstmengde

Ordningen med at kortkjøpere med sesongkort som gjennom å innlevere fangstrappport fikk refundert 200,- kr ble avviklet før 2021 grunnet endring i lovverket. Det rapporteres nå frivillig, og via Inatur der kjøpere påminnes rapportering. Den innrapporterte fangstmengden er for liten til å kunne si noe om det totale uttaket av fisk. Størrelse og kondisjon på fisken er gjennomgående moderat, med noen unntak. De største fangstene er gjort i Vålåsjøen, Kvitdalsvatna, Storrvatnet, Hjerkinndammen og Folla.

4.4 Informasjon

Informasjon om fiske på statsgrunn i Dovre er tilgjengelig digitalt på fjellstyret sine nettsider og Inatur. Folderen med fiskeregler er også tilgjengelig der det selges fiskekort lokalt. Det er også satt opp plakater med info på de mest besøkte plassene som Vålåsjøen.

4.5 Annet

Dovre Fjellstyre er medeier i FOSA, som er et felles fiskeanlegg for fjellstyrene i Oppland. Det er fra dette anlegget fjellstyret henter fisken som settes ut i vatn og vassdrag som drenerer til Lågen. Fjellstyret videreførte ordningen med å gi ungdom under 20 år anledning til å fiske gratis i statsallmenningene. Dette skjer ved at unge under 20 år møter opp på fjellstyrekontoret for tildeling av eget fiskekort. Evenstad settefiskanlegg vil legges ned etter sesong 2024. Dette betyr at vi må belage oss på flytting av fisk tilhørende dette kultiveringsfisk-området fra 2025. Flytting av fisk til andre vann startet vi allerede med i Kroktjern og Ytre Bottjønn sesong 2022.

5 SMÅVILTFORVALTNING

Fjellstyret forvalter småviltjakta i et 871 km² stort område. I tillegg kommer et område i Lesja (Gråsona), som forvaltes i fellesskap med Lesja fjellstyre.

5.1 Salg av jaktkort

For jakt sesongen 2023 ble det solgt jaktkort på småvilt på vanlig måte gjennom søknad på Inatur. Resultatet fra taksering av rypebestanden som ble foretatt i august viste en svak rypebestand totalt, med svært dårlig kyllingproduksjon. Det ble derfor sesong 2023/2024 ikke åpnet opp for rypejakt i statsallmenningene av Dovre fjellstyre. Det samme ble besluttet i nabofeltet Gråsida.

Fjellstyret besluttet derfor tre alternativer for kjøpere av rypejakt:

- Jakt på annet småvilt unntatt rype og bever innenfor gjeldende jaktfelt og periode.
- Fri tilgang til å trene hund i gjeldende felt og periode, samt i hele statsallmenningen fra 14.10 - 23.12.23 (gjelder for kort med hund).
- Refundering av jaktkort (90 % av beløpet refunderes for å dekke en del av administrasjonskostnadene Inatur tar).

Hovedandelen valgte refusjon, men noen valgte også jakt på annet småvilt og treningskort. Det ble derfor tilbakeført en stor sum.

5.2 Fangstrappporter

Det ble i 2023 et lavt jaktpress på småvilt i statsallmenningene. Fjellstyret solgte kun jakt på annet småvilt unntatt rype på grunn av stengning. Rapportert fangst utgjør 0 rype, 4 hare, 1 mår, 12 røyskatt, 1 kråke og 11 rødv.

5.3 Små rovvilt

I samarbeid med Dovre kommune og grunneierlagene i Dovre utbetales det skuddpremie på små rovviltarter (rødv, mår, mink, ravn og kråke). Dovre fjellstyre har stått for administreringen av skuddpremieordningen. I jaktåret 2022/2023 er det registrert felling av 49 rødv, 3 kråke og 2 mår. Totalt er det utbetalt kr 15.450, - i skuddpremie.

6 STORVILT

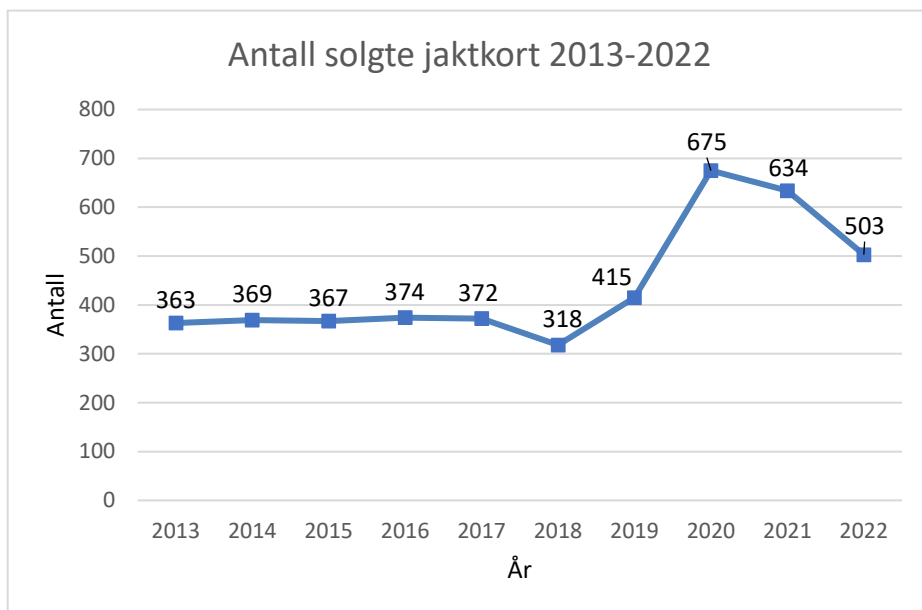
6.1 Villrein

Grimsdalen statsallmenning og deler av Dovrefjell statsallmenning ligger innenfor Rondane Nord Villreinområde. Området nord for E6 over Dovrefjell (Dovrefjell statsallmenning), ligger innenfor Snøhetta villreinområde.


6.1.1 Villreinjakt

I 2023 ble all søking og trekking gjort gjennom løsningen på Inatur. Fjellstyrets oppfatning er at dette gikk smertefritt, både for brukerne og administrativt. Fjelloppsynet bisto enkeltjegere med registrering/søking ved forespørsel. Tildeling skjer i henhold til kriterier for tildeling, vedtatt av Dovre fjellstyre 2021.

Den totale villreinkvoten i Snøhetta Øst var på 494 dyr, der fjellstyrets andel var 38 dyr. 10 % av kvoten gikk til utenbygdsboende jegere. Av fjellstyret sine løyver ble det felt 18 dyr (47 % felling). Mellom Dovre og Lesja var grensene i henhold til «Gråsoneavtala» gjeldende.



Figur 4. Diagrammet viser solgte småviltkort i perioden 2013 - 2022. 2023 er ikke tatt med på grunn av stengning av rypejakt.



Figur 5. Simle felt i Rondane N. Foto: Dovre fjellstyre, RE.

I Rondane Nord er kvotetildelinga delt av Ula elv. Dovre sin del ligger nord for Ula og kvoten her var 240 dyr. Fjellstyret sin del var 125 dyr pluss fire dyr fra jaktavtale med Folldal. Antall felte nord for Ula elv på Dovre fjellstyret sin statsallmenning var 49 stk. (40 % felling).

CWD (Chronic wasting disease) testing på alle voksne dyr ble gjennomført også i 2023. Alle jegerne fikk utdelt prøvesett for uttak av CWD prøver fra felte dyr. Ingen av prøvene fra Rondane eller Snøhetta var positive.

208 innenbygdsboende jegere søkte på jakt i 2023.

6.1.2 Forvaltning

Grunnet dårlige sporings- og observasjonsforhold var det krevende å få til totaltelling i 2023. Men det ble gjennomført telling av en stor fostringsflokk og noen mindre flokker fra bakke/drone og helikopter. Bestandsmålet er på 1100 vinterdyr. Kalvetellinger i juli var utført av NINA, strukturtelling i oktober-november av fjelloppsynet. Tellingene er av stor betydning for å kunne beregne kvoter og type dyr som skal felles.

For å beregne reinens kondisjon og innholdet av radioaktive stoffer i kjøttet, ble det samlet inn kjever og kjøttprøver fra skutte dyr under villreinjakta.

Utbruddet av fotråte i 2019 tok livet av en betydelig andel kalv før jakta. Det gir stor usikkerhet med tanke på fremtidig bestandsutvikling og fjellstyret arbeider sammen med villreinutvalget for å overvåke situasjonen og forsøke å fremskaffe mer kunnskap om i hvilken grad sykdommen vil påvirke fremtidig forvaltning.

Fjellstyret har også i 2023 sekretærfunksjon for villreinutvalget i Rondane Nord med Sel fjellstyre.

6.1.3 Rekruttering av ungdom

Som en del av arbeidet med å rekruttere ungdom til villreinjakt fikk alle innenbygdsboende førstegangsjegere under 20 år gratis villreinkort. For resterende år frem til det året de fyller 20 fikk innenbygdsboende ungdom refundert halve prisen av villreinkortet.

6.1.4 Feltskyting

I samarbeid med skytterlagene og grunneierlagene i Dovre ble det arrangert feltskyting på reinfigurer ved Antonhuset før reinsjakta. Jegerne fikk prøve geværet på ulike og ukjente avstander i fjellterreng. Blant deltakerne som stilte opp, ble det trukket ut et klubbkurt i Grimsdalen.

6.2 Elg

Elg- og hjortejakt i statsallmenningene administreres av fjellstyrene.

Statsallmenningene i Dovre er delt inn i 5 jaktfelt. I 3 av feltene var det innenbygdsboende jegere som jaktet. Etter forskrift om jakt i statsallmenninger skal kvoten fordeles mellom innenbygdsboende- og utenbygdsboende jegere i forholdet 60/40. Alle feltene blir leid bort for perioder på 4 år. Grunnkvotene ble fylt på 3 av 5 jaktfelt.

Rent praktisk benytter Dovre fjellstyre Inatur til søknad og tildeling av jakt.

Dovre fjellstyre har sekretærfunksjon for Dovre elgutvalg.

Tabell 5. Jaktfelt for elg og hjortejakt Dovre fjellstyre forvalter.

Felt	Ledig fra	Beliggenhet
Grimsdal nord	2027	Feltet består av den nordlige delen av Grimsdalen.
Grimsdal midt	2026	Feltet består av Haverdalen og den sørlige delen av Grimsdalen.
Grimsdal sør	2026	Feltet består av Dørålen og Kolletholen/Kringla
Dovrefjell nord	2024	Feltet består av områdene nord for E6 fra Lesjabekk/Vålåsjøen i sør til grensa mot Oppdal i nord. Feltet forvaltes sammen med Statskog SF.
Dovrefjell sør	2024	Feltet består av områdene sør for E6 over Dovrefjell, fra Furuhaugli i sør til grensa mot Folldal i nord.

Årets grunnkvote var på 17 dyr. Det ble felt 14 dyr av grunnkvote, derav et tilleggsdyr (+) under elgjakta.

Tabell 6. Kvote og felling fordelt på alder og kjønn 2023.

Jaktfelt:	Kvote	Felling elg 2023					
		Eldre dyr		1,5 års dyr		kalv	
		okse	ku	Okse	Ku	okse	Ku
Dovrefjell Nord	3	-	-	-	-	-	0
Dovrefjell Sør	3	1	-	-	-	1	0
Grimsdal nord	4 + 1	1	1	-	1	-	2
Grimsdal midt	4	1	-	1	1	-	1
Grimsdal sør	3	1	-	-	-	1	1
Sum	17	4	1	1	2	2	4
Totalt: 14							

6.3 Rådyr

Rådyrkvoten i Grimsdalen statsallmenning var på 4 dyr, og på Dovrefjell 2 dyr. Det var åpnet for bukkejakt på rådyr i statsallmenningen med jaktstart 10. august. Utfra innleverte jaktrapporter vurderes rådyrbestanden til å være tynn, men økende. Det ble felt en rådyrbukk i Grimsdalen statsallmenning.

6.4 Hjort

Hjortekvoten var på 5 dyr, ett i hvert jaktfelt. Det ble felt et ungdyr av bukk i jaktfeltet Dovrefjell nord i 2023. I øvrige jaktfelt viser statistikk at det også er hjort.

7 OPPDRAGSARBEID

Dovre Fjellstyre utførte tjenester for en rekke oppdragsgivere. Oppdragsarbeidet utgjorde i 2023 i overkant av 451 819,06,- kr.

Tabell 7. Oversikt over oppdragsgivere 2023.

Oppdragsgiver	Oppdrag
Dovre Elgutvalg	Veiing og kontroll under elgjakt og sekretærfunksjon.
Grunneierlagene i Dovre	Oppsyn under villreinjakt (småviltjakt på Gråsida)
SNO	Jerveregistrering
SNO	Oppsyn i verneområder
Statsforvalteren i Sør-Trøndelag / SNO	Telling og oppfølging av moskusstammen
Statsforvalteren	Oppsyn/ skjøtsel
Rondane Nord villreinutvalg	Sekretærfunksjon og dyretellinger
SNO	Skadedokumentasjon, rovdyr
Annet	Beiteprosjekt Lierne

8 JORDBRUK

8.1 Beitebruk

Det foregår et utstrakt utmarksbeite i statsallmenningene. Det meste av beitedyrene i begge statsallmenningene er sau. I tillegg var det i Grimsdalen i 2023 hest og storfe. I tilknytning til Dovrefjell statsallmenning var det i tillegg til sau en del storfe som nytter beitene innenfor statsallmenningen store deler av beitesesongen.

Følgende sanke- og beitelag har delvis sine beiteområder innenfor statsallmenningene:

- Hardbakken sankelag
- Einbuggdalen sankelag
- Bergsgrenda sankelag
- Skogsætre sankelag
- Streite-Mesæterhø sankelag
- Dovre Beitelag.

Jerven står hovedsakelig for hoveddelen av dokumenterte tap av sau på utmarksbeite som skyldes rovdyr. Kongeørn, gaupe og rødrev utgjør en liten del. Disse tapene skjer oftest like etter at dyra slippes ut, på innmark eller i mer bygdenære områder. Det ble dokumentert tap av beitedyr til freda rowvilt i 2023 i og rundt statsallmenningene. Ingen dokumenterte tap til jerv 2023.

8.2 Setring

Tradisjonell setring med melkeproduksjon foregikk på Haverdalssætra (Sætrom – ku), Gautåsetra (Ruste – ku) og Tollevschaugen (Bergseng – ku).



Figur 6. Grimsdalen sett fra Gygerhøe, med frodig høst-beite. Foto: Dovre fjellstyre, RE.

9 VEGER OG STIER

9.1 Seterveger

Det ble gitt et tilskudd på kr 39 400,- til forskjellige seterveger. Satsene per km varierer mellom kr 240,- og 600,- avhengig av om veien er stengt for allmennheten, bomveg eller om den holdes åpen uten bomavgift.

9.1.1 Grimsdalsvegen

Grimsdalsvegen ble åpnet for allmenn ferdsel 5. juni. Iht. bestemmelsene for Grimsdalen landskapsvernområde skal veien være stengt i perioden 1. desember – 5. juni.

9.1.2 Dørålsvegen og Haverdalssetervegen

Bilvegen til Dørålseter og Haverdalen åpner for allmenn ferdsel 15. juni.

9.2 Stier og anlegg

Det er en rekke stier og anlegg knyttet til turisme i statsallmenningen. Dovre fjellstyre har ikke driftsansvar for disse. Kongevegen over Dovrefjell, Pilgrimsleden samt DNTs sti- og løypenett samt overnattingssteder er mye brukt. I 2023 ble fjellstyret brukt til utbedring av bru over Tverråa (Figur 7) og reparasjon på DNT-sti nordover fra Grimsdalshytta.



Figur 7. Utbedring av bro over Tverråe ved Fjellcampen i Grimsdalen vår 2023. Barthstigen er en merka rundtur på 2.8 km med 11 informasjonspunkt som går over brua fra fjellcampen. Foto: Dovre fjellstyre, RE.

10 BUER, CAMPINGPLASSER

10.1 Buer

Fjellstyret har totalt 18 buer. 1 bu brukes kun som oppsynsbu, 8 buer står åpne for allmennheten det meste av året, og 9 buer leies ut.

Det er et betydelig vedlikeholdsomfang for bygningsmassen. Det er varierende tilstand på byggene, men de senere år er flere hytter og buer satt i bra stand. Det er behov for prioritering av tiltak og finansiering av disse. I 2023 ble beising og småreparasjoner utført på flere av fjellstyret sine hytter og buer. Det ble gjennomført tilsyn med ildsteder sammen med feier vinteren 2021. Basert på rapport fra feier er alle mangler utbedret. Det bør gjennomføres befaring med feier på de siste hyttene og buene med ildsted slik at fjellstyret har dokumentasjon på tilstand. Vålåsjøhytta har blitt



Figur 8. Oppgradering av Vålåsjøhytta innvendig 2023. Foto: Dovre fjellstyre, RE.

pusset opp med malingsstrøk, møbler m.m. Rauhamarbua er i dårlig forfatning. Det gjenstår utbedring av tak og inventar Langtjønnbua.

Det er byttet madrasser i flere hytter, samt utvidet senger.

10.1.1 Oversikt over fjellstyrets buer

Fjellopsynet sin oppsynsbu:

- Svånålegeret (oppsynsbu)

Buer som leies ut:

- Vålåsjøhytta
- Langtjønnbue
- Naustbua ved Storrvatnet
- Storrwassbue
- Tollevshaugbue
- Ellandkollbue
- Korpebue (stengt i perioden 23.12.-5.6.)
- Einøvlingshytta (stengt i perioden des-påske)
- Veslehjerkinntjønnbue (stengt i perioden 20. april – 1. august)

Åpne buer:

- Falketindbue
- Raudhamarbue
- Sluskebue
- Veslebue
- Hornsjøbue (stengt i perioden 20. april – 20.juni)
- Halvfarhøbue (stengt utenom jakta)
- Dørålvassbue (stengt i perioden 20. april – 20. juni)
- Skardebue (eies sammen med Lesja Fjellstyre)



Figur 9. Utsikt innover Dørålen fra Ellandkollbue. Foto: Dovre fjellstyre, RE.

10.1.2 Utleie

I 2023 var det 459 utleiedøgn av buene i statsallmenningene. I tillegg kommer uregistrert bruk av de åpne buene, først og fremst av jegere og friluftslivutøvere. Skoler, barnehager og barne-/ungdomsorganisasjoner bruker buene gratis. Til tross for stengning av rypejakt 2023 ble det et bra år med tanke på utleiedøgn.

Tabell 8. Antall utleiedøgn på de ulike buene per år fra 2011 - 2023.

Hytte/bu	2011	2012	2013	2014	2015	2016	2017	2018	2019	2020	2021	2022	2023
Storrassbue	25	28	31	43	38	39	24	25	24	36	73	72	60
Naust Storrvatnet	18	16	17	18	15	11	10	9	14	33	40	40	32
Langtjønnbue	3	5	4	7	4	12	14	31	18	29	38	32	46
Tollevshaugen	2	2	23	18	12	21	32	23	24	43	33	28	27
Vålåsjåhytta	26	19	71	79	71	77	117	79	89	79	95	98	113
Einøvlingshytta	4		2	2	4						29	33	53
Veslehjerkinnstjønnbue					2		1			1	0	4	10
Ellandkollbue	2		9	26	39	40	28	26	74	53	68	44	51
Korpebue				29	47	66	80	82	75	72	69	63	67
Sum	80	70	157	222	232	266	306	275	318	346	445	414	459

10.2 Fjellcamping

Dovre fjellstyre har fire fjellcampingplasser i Grimsdalen landskapsvernområde ved Grønbakken, Hellberget, Bjørnsgardseter og Tollevshaugen.

Bruk av campingplassene er økende, noe som medfører økt tilsyn med søppelrydding og annet vedlikehold.

I tilknytning til campingplassene har fjellstyret ført opp og har vedlikehold og tilsyn med utedoer. Sommeren 2023 organiserte fjellstyret felles drift/vedlikehold av toalettene langs Grimsdalsvegen. Dovre kommune, Dovre fjellstyre, Grimsdalsvegen A/L og Visit Dovre bidrar med like deler til finansieringen av tiltaket.

10.3 Båter

For å legge til rette for fritidsfiske har fjellstyret lagt ut båter for fri benyttelse ved følgende vatn:

Storrvatnet (2 i hytter)	Hjerkinnsdammen
Nordre Horrtjønn	Kroktjønn
Nordre Kvitdalsvatnet	Einøvlingsvatnet (1 i hytta)
Søre Kvitdalsvatnet	Haukskardtjønn
Hornsjøvatnet	Vålåsjøen (2 ute, 1 i hytta)

Båtene er merket med varsel om brukeren sitt ansvar for bruk av redningsvest.

11 OPPSYN – TILSYN

Det ble brukt totalt 1699 timer på oppsyn, tilsyn og skjøtselsoppgaver. I dette inngår også den felles oppsynsvirksomheten under villreinjakta i Dovres del av Snøhetta- og Rondane villreinområder.

11.1 Oppsyn i vernede områder

Fjellopsynet utførte oppsyn og registreringer i verneområdene i begge statsallmenningene. Mye av dette arbeidet var gjennom tjenestekjøpsavtaler med Statens Naturoppsyn (SNO). Tjenestekjøpet som utføres for SNO omfatter blant annet overvåkning/registrering av flora og fauna, regelverk for motorferdsel og båndtvang, oppfølging av dispensasjoner, tilrettelegging og informasjon om verneområdene.



Figur 10. Tilsyn med ferdsel og vedlikehold av informasjon er en del av tjenestekjøpet fra SNO her fra Haverdalen. Foto: Dovre Fjellstyre, R.E.

11.2 Ulovligheter

Det er registrert noen få overtredelser i forbindelse med jaktutøvelse, båndtvang og motorferdsel. Ved mindre forseelser ble vedkommende gjort oppmerksom på dette ved en OPS, dvs. «oppgjort på stedet» med en advarsel. Fjellopsynet vektlegger forebygging, informasjon og veiledning i sitt arbeid. Et generelt inntrykk er at de fleste opptrer på en god måte uavhengig av formål med aktivitet i området, men oppsynet ser at opplysningsvirksomhet, veiledning og tilstedeværelse forebygger uheldige situasjoner.

Det er levert 2 anmeldelser for brudd på lov eller forskrift på statsallmenningene i Dovre i 2023. Dette er forhold knyttet til motorferdsel og jaktutøvelse.

12 TILSKUDD

12.1 Leieinntekter Hjerkinnskytefelt

Fjellstyret mottok ingen skytefeltstatning fra forsvaret i forbindelse med Hjerkinnskytefelt. Det pågår en prosess som skjer felles med Lesja fjellstyre for å avklare det tidligere skytefeltets sin egnethet som fremtidig storfebeite. Status ved årsslutt:

Dovre fjellstyre har stevnet Staten v/Forsvarsdepartementet v/Forsvarsbygg for varig skade på Dovrefjell statsallmenning forårsaket av den militære bruken av Hjerkinnskytefelt.

Advokatfirmaet Thallaug ANS skriver stevning og fører saken på vegne av Lesja og Dovre fjellstyre.

13 DIVERSE

13.1 Villreinprosjekt

Fjellstyret deltar i et villreinprosjekt som skal kartlegge villreins bruk av randområdene mellom Kuva og Gråsida. Registreringene blir gjort av fjelloppsynet og lokale observatører.

13.2 Moskus

Fjelloppsynet utførte en del oppdrag i forbindelse med forvaltningen av moskusstammen. Blant annet konflikthåndtering dersom moskus kom inn i bebygde områder eller i nærheten av veg og jernbane samt minimumstelling og overvåkning. Fjelloppsynet har også bistått ved uttak av syke dyr og deltatt på fagsamling moskus.

13.3 Fjellrev

Fjelloppsynet har ikke deltatt på arbeid knyttet til fjelloppsyn i 2023. Dette grunnet endrede ressurser i området Snøhetta. Tilleggsforing har blitt flyttet til andre siden av fylkesgrensa.

13.4 Jerv

Fjelloppsynet foretok sporing og bestandsregistrering av jerv i Rondane/Dovre på oppdrag fra SNO. Det ble registrert yngling av jerv i Rondane N i 2023.

13.5 Kadaverregistrering og skadedokumentasjon

Fjelloppsynet utførte kadaverregistrering og skadedokumentasjon gjennom tjenestekjøp fra SNO. Det var noen flere meldinger med mistanke om rovviltskade enn det som har vært vanlig de siste år. Særlig tidlig i beitesesongen var det en del henvendelser.



Figur 11. Oppsyn i Grimsdalen statsallmenning 2023. Foto: Dovre fjellstyre, RE.

14 ØKONOMI OG REGNSKAP

Fjellstyrets regnskap viser et negativt årsresultat på kr 186 889,- etter avskrivninger.

Snøhetta Regnskap har ført regnskapet som blir revidert av Gudbrandsdal Revisjon AS.

Note 31.12.2022 31.12.2023

EIENDELER

ANLEGGSMIDLER

Varige driftsmidler

Tomter, bygninger og annen fast eiendom	3	61 390	55 252
Driftsløsøre, inventar, verktøy, kontorm.	3	303 633	390 238
Sum varige driftsmidler		365 023	445 490

Finansielle anleggsmidler

Investeringer i aksjer og andeler	5	55 000	55 000
Andre langsiktige fordringer		457 249	397 460
Sum finansielle anleggsmidler		512 249	452 460

SUM ANLEGGSMIDLER 877 272 897 950

OMLØPSMIDLER

Fordringer

Kundefordringer		197 246	268 992
Andre kortsiktige fordringer		137 102	71 355
Sum fordringer		334 348	340 346

Bankinnskudd, kontanter o.l.	6	3 525 281	3 178 632
------------------------------	---	-----------	-----------

SUM OMLØPSMIDLER 3 859 629 3 518 978

SUM EIENDELER 4 736 901 4 416 928

EGENKAPITAL OG GJELD

Annen egenkapital		4 146 303	3 959 414
-------------------	--	-----------	-----------

Sum opptjent egenkapital 4 146 303 3 959 414

SUM EGENKAPITAL 4 146 303 3 959 414

GJELD

LANGSIKTIG GJELD

Annen langsiktig gjeld

Gjeld til kredittinstitusjoner	0	0
--------------------------------	---	---

Sum annen langsiktig gjeld 0 0

SUM LANGSIKTIG GJELD 0 0

KORTSIKTIG GJELD

Leverandørgjeld	191 177	123 930
-----------------	---------	---------

Skyldig offentlige avgifter	202 119	133 808
-----------------------------	---------	---------

Annen kortsiktig gjeld	197 303	199 777
------------------------	---------	---------

SUM KORTSIKTIG GJELD 457 514 590 598

SUM GJELD 590 598 457 514

SUM EGENKAPITAL OG GJELD 4 736 901 4 416 928